


Условные обозначения:



--- Граница участка

 Здание склада

 Зона допустимого размещения на земельном участке

Примечания:

1. Чертеж разработан на основе утвержденного в установленном порядке Градостроительного плана земельного участка
2. Система координат – МСК–11, зона 4

|             |         |              |        |   |      |  |      |        |
|-------------|---------|--------------|--------|---|------|--|------|--------|
|             |         |              |        |   |      | 01.25/870-СПЗУ   |      |        |
|             |         |              |        |   |      | Здание склада готовой продукции по адресу: Республика Коми,<br>г. Сыктывкар, ул. Морозова, д. 69/1 |      |        |
| Изм.        | Кол.уч. | Лист         | № док. | Подп.   | Дата | Стадия   | Лист | Листов |
| ГИП         |         | Осипов А. К. |        |  |      | П  | 1    | 1      |
| Разработал  |         | Осипов А. К. |        |  |      |  |      |        |
| Н. Контроль |         |              |        |   |      |  |      |        |
|             |         |              |        |   |      | Схема планировочной организации<br>земельного участка. М 1:400                                     |      |        |
|             |         |              |        |   |      | ООО "АС-Проект"  |      |        |